

# Loppuraportin yhteenveto - Avustusten paikkatieto

- Kulttuuri- ja vapaa-ajan toimiala: Jouni Juntumaa, Miikka Haimila
- Gispo: Anniina Kovalainen, Juho Rekilä

Helsinki



**Tukea digitalisaatiokokeiluihin  
kaupungin työntekijöille**

# Kokeilun tavoite ja eteneminen

Kuva-toimiala jakaa vuosittain noin 30 milj. € avustuksia kulttuurin, liikunnan ja nuorison toimijoille. Päättäjille ja valmistelijoille halutaan antaa tietoa siitä miten avustussummat jakautuvat eri puolille kaupunkia.

Kokeilun tavoitteena oli analysoida, tutkia ja tehdä konkreettisia kehitysehdotuksia Helsingin kaupungin avustusjärjestelmän kehittämiseksi, jotta tiedon saaminen olisi helpompaa.

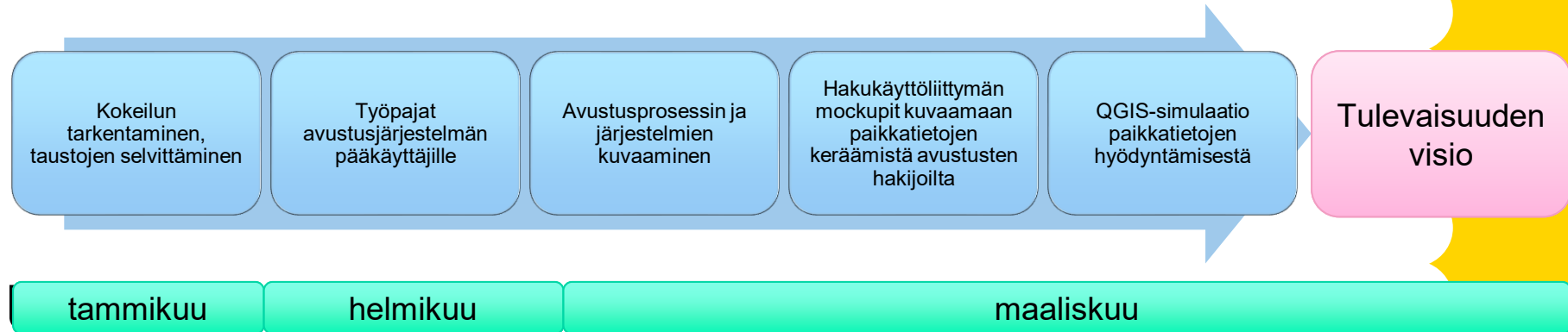
Onko avustusjärjestelmästä mahdollista saada esiin paikkatietoja?

Millä eri tavoin paikkatietoja voisi hyödyntää?

Millaisia kehittämistarpeita tiedon keräämiselle ja käsittelylle avustusjärjestelmässä nousee esille?

# Ratkaisun kehittäminen

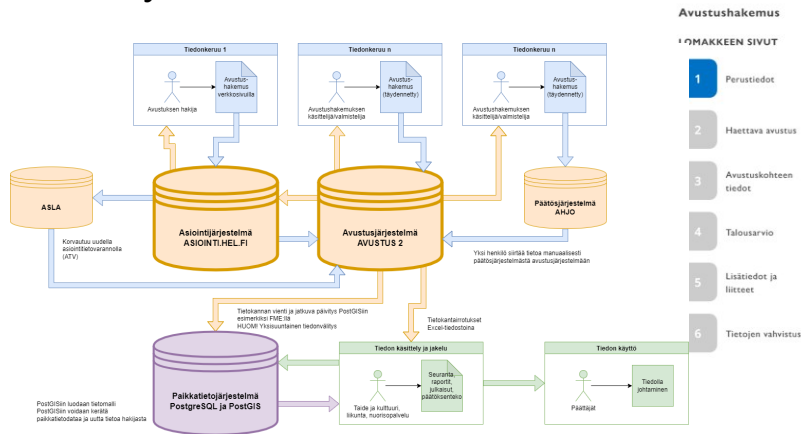
- Järjestettiin kaksi työpajaa
  - Avustusjärjestelmän pääkäyttäjät (Kuva) + Gispo
- Paikkatietojen relevanttius avustusten kannalta
  - Hakemisen asiointikokemus
  - Tekniset reunaehdot
- Kerättyjä tietoja hyödynnettiin tilannekuvan, kehitysehdotusten ja tulevaisuuden vision luomisessa



# Tuotokset

- Saatiin hyvä käsitys siitä millainen avustusjärjestelmä ja -prosessi on paikkatietojen näkökulmasta.
- Mikä on paras tapa kerätä paikkatietoja nyt?

- Näkemys tulevaisuuden mahdollisuuksista.
- Visio paikkatietojen hyödyntämisestä.



## Avustushakemus

### LOMAKKEEN SIVUT

- 1 Perustiedot
- 2 Haettava avustus
- 3 Avustuskohteen tiedot
- 4 Talousarvio
- 5 Lisätiedot ja liitteet
- 6 Tietojen vahvistus

### PERUSTIEDOT

Toiminta-alue

Kirjota toiminta-alue TAI valitse se kartasta.

Väli
00000, Valtio
---
---



### Avustushakemus

#### LOMAKKEEN SIVUT

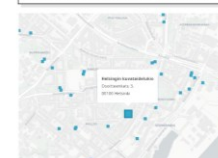
- 1 Perustiedot
- 2 Haettava avustus
- 3 Avustuskohteen tiedot
- 4 Talousarvio
- 5 Lisätiedot ja liitteet
- 6 Tietojen vahvistus

### PERUSTIEDOT

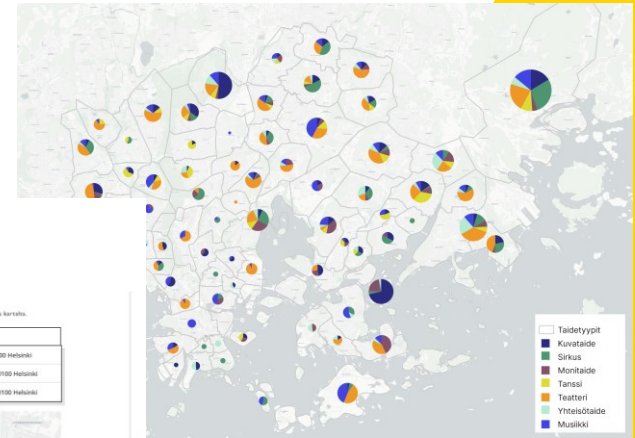
#### Toimintapaikka

Etsi toimintapaikka nimellä TAI valitse toimintapaikka kartasta.

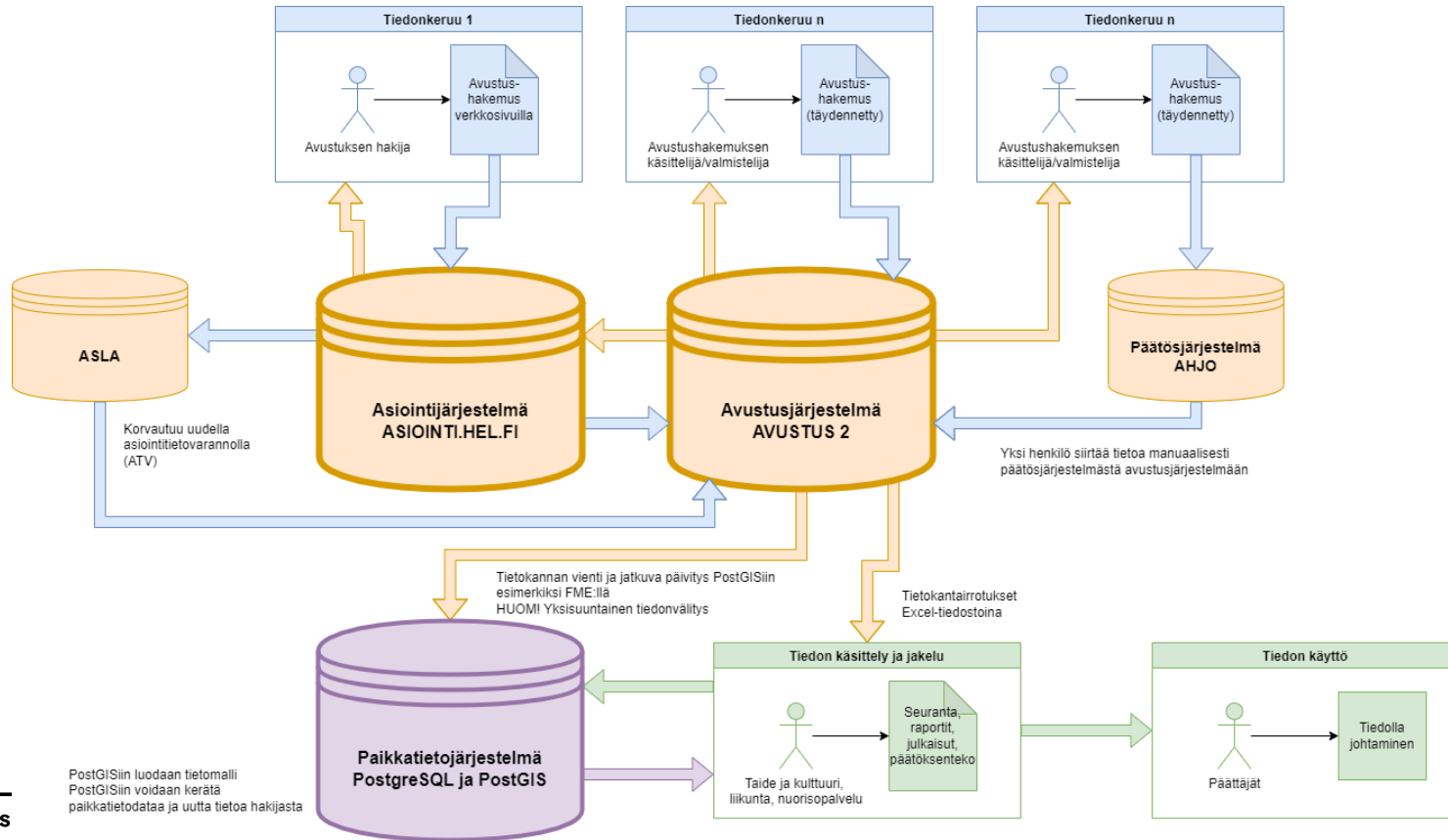
Helsingin kaupunki
Helsingin kuvataidegalleria, Osastoaluekatu 2, 00100 Helsinki
Helsingin kuvataidegalleria, Osastoaluekatu 15, 00100 Helsinki
Helsingin korkeakoulu, Korkeakoulukatu 12, 00100 Helsinki



Talvika Peruste



# Tuotokset



PostGISiin luodaan tietomalli  
PostGISiin voidaan kerätä  
paikkatietodataa ja uutta tietoa hakijasta

# Kokeilun opit

- Kokeilussa saatu kokemus auttaa yhtenäistämään avustusprosesseja palvelukokonaisuuksien välillä
- Paikkatiedon hyödyntäminen pitäisi ottaa alusta lähtien huomioon järjestelmien suunnittelussa
- Projektista on saatu oppeja myös tietojärjestelmien kehittämiseen yleensä
- Kokeilusta saatiin ajatuksia työtapoja ja -prosesseja järkevöittämisestä
- Saatu ymmärrys siitä, vanhaan järjestelmään on vaikeaa laastaroida uusia ominaisuuksia



© Helsingin kaupunki / Pekka Huovila

# Mitä kokeilun jälkeen?

- Hyödynnetään tuloksia Kuvan dataprojekteissa
  - Ratkaistaan miten avustusdataan päästään koneellisesti käsiksi
  - Ratkaistaan miten paikkatiedot saadaan käyttöön
- Hyödynnetään tuloksia Kuvan tiedolla johtamisessa
  - Luodaan paikkatietoa hyödyntävä avustus-toiminnan näkymä
  - Luodaan johdolle ja päättäjille näkymä avustusten maantieteelliseen jakaumaan

